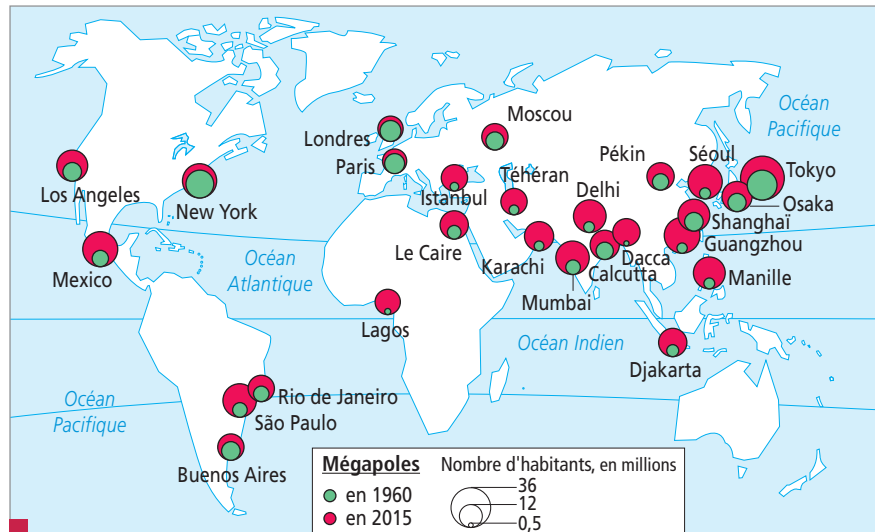


## Les notions à retenir

### Mégapole

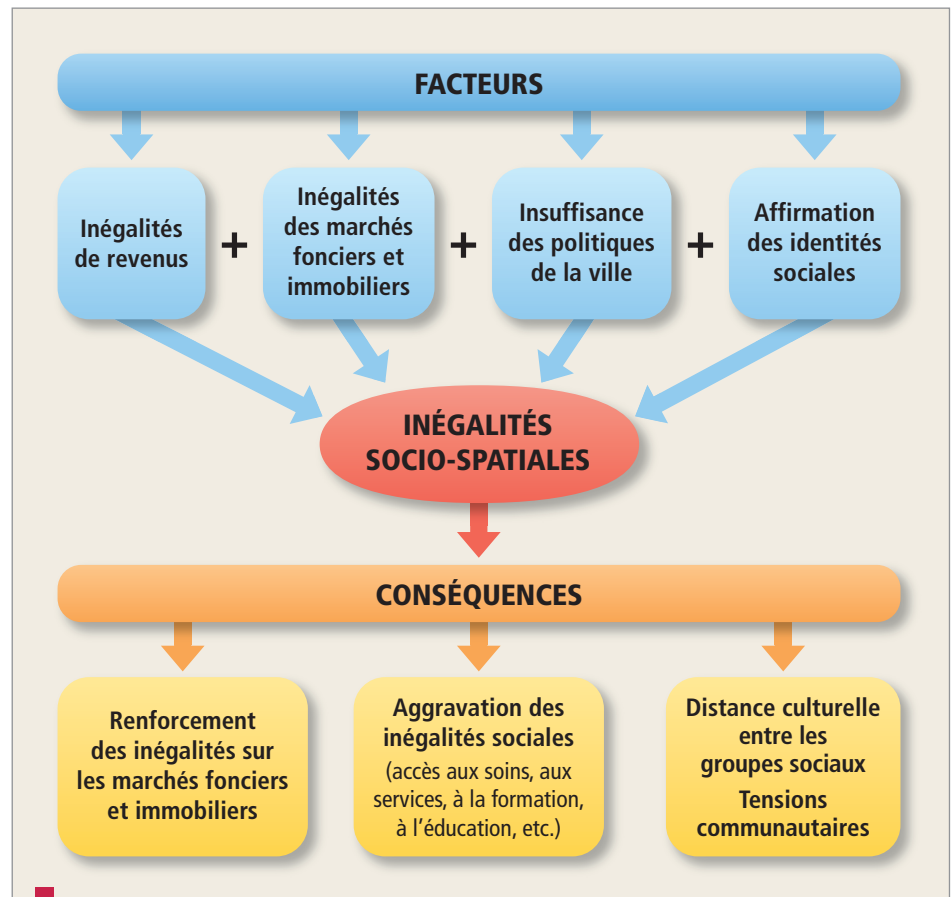
- Une **mégapole** est une très grande agglomération qui dépasse 10 millions d'habitants (selon le critère de l'ONU).
- La **mégapolisation** désigne la concentration des populations dans ces agglomérations gigantesques.
- La mégapolisation n'implique pas nécessairement l'idée de rayonnement ou de puissance, quelle que soit l'échelle prise en compte. Il y a donc des mégapoles dans des pays riches mais aussi dans des pays pauvres.



1 Les principales mégapoles dans le monde depuis 1960

### Inégalités socio-spatiales

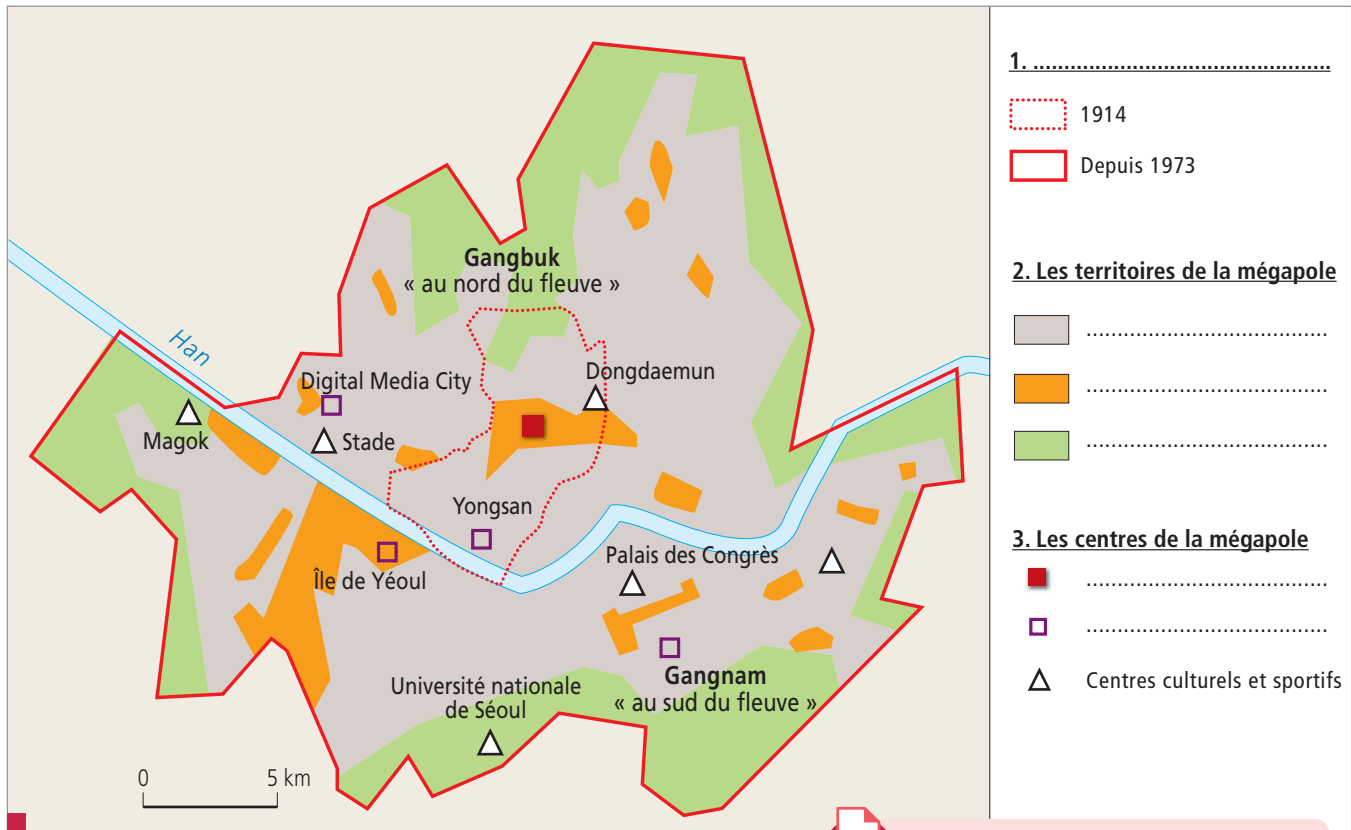
- Les **inégalités socio-spatiales** sont les manifestations géographiques de la répartition inégale de la richesse entre différents territoires.
- Ce phénomène, qui repose sur les **inégalités de revenus entre les individus**, sur la **variation du prix du sol** et des **logements**, sur les **insuffisances des politiques de correction des inégalités** et sur les tendances au **communautarisme social** se retrouve principalement dans les très grandes villes où l'opposition est très nette entre quartiers riches et quartiers pauvres.



2 Causes et conséquences des inégalités socio-spatiales

## Le croquis de l'étude de cas

→ **Consigne :** Complétez le croquis grâce aux différentes informations contenues dans l'étude de cas sur Séoul.



Séoul : une mégapole développée en Asie

Imprimer le fond de carte sur [www.nathan.fr/geo2de-2015](http://www.nathan.fr/geo2de-2015)

## De l'étude de cas à la généralisation

