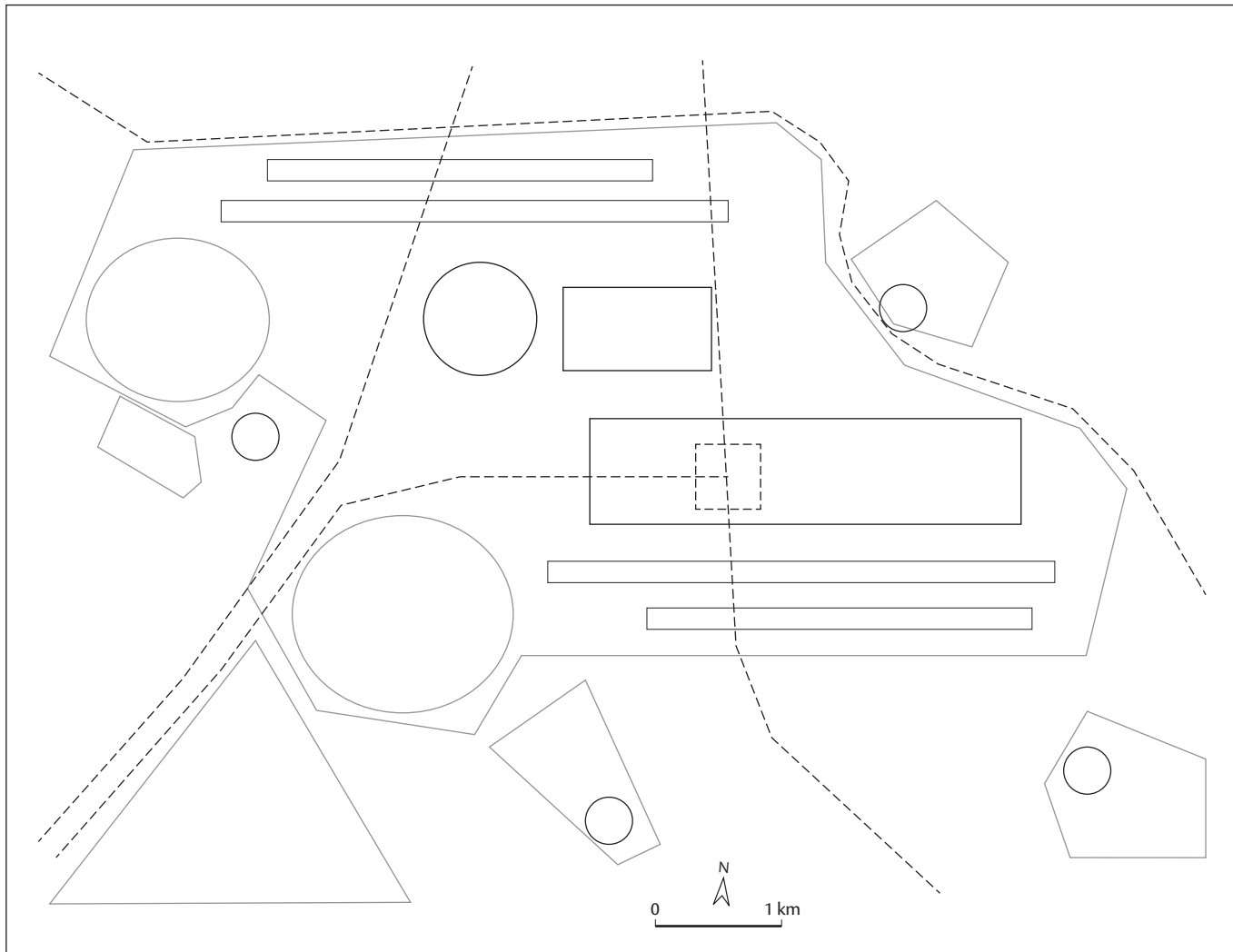









L'aéroport Roissy-Charles-de-Gaulle : une plateforme multimodale à différentes échelles







1. Un hub aéroportuaire européen et mondial

-  Terminaux
-  Zones de fret
-  Pistes de l'aéroport

2. Une plateforme multimodale intégrée dans l'agglomération parisienne

-  Gare TGV et RER
-  Ligne TGV
-  Ligne du RER B
-  Principaux axes routiers

3. Un territoire dynamique marqué par des nuisances

-  Zone aéroportuaire
-  Zones d'activités commerciales et industrielles
-  Communes proches de l'aéroport affectées par les nuisances sonores
-  Espaces agricoles