








Thème 3 – Des mobilités généralisées

S'évaluer – Réaliser un croquis

📖 p. 204-205

Tableau à compléter

Thème	Informations du texte	Figurés	Lieux (nomenclature)
1. Une densité inégale des réseaux	<ul style="list-style-type: none"> • Réseaux très denses • Réseaux • Réseaux • Axes majeurs de circulation 	   <ul style="list-style-type: none"> • 	Paris, Le Havre, Marseille, Lyon, Lille, Mulhouse, Montpellier, Nice.
2.	<ul style="list-style-type: none"> • Aéroports internationaux • • Paris, centre des réseaux de transport • 	<ul style="list-style-type: none"> • •  	Marseille, Dunkerque, Toulouse.
3. Des enjeux d'aménagement	<ul style="list-style-type: none"> • • • Développement des mobilités durables 	  <ul style="list-style-type: none"> • 	Départements et régions d'outre-mer, Corse.